

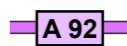
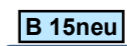
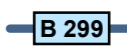





# Legende

## Verwaltungsgrenzen




-  Landkeisergrenze
-  Gemeindegrenze

## Straßennetz

-  Bundesautobahn
-  Bundesstraße, vierstreifig
-  Bundesstraße, zweistreifig
-  Bundesstraße in Bau
-  Staatsstraße
-  Kreisstraße

## Straßenplanung

**B 15neu, Ost-Süd-Umfahrung Landshut**  
gewählter Planfall 1c

-  Neubau, vierstreifig
-  Neubau, zweistreifig
-  Knotenpunkt / Anschluss

**VB = "Vordringlicher Bedarf"**  
im Bedarfsplan für Bundesfernstraßen



## Dialogforum Ost-Süd-Umfahrung Landshut

Anlage 1

Maßstab: 1 : 100.000

Datum: 1. Juli 2021

**Staatliches Bauamt Landshut**

Innere Regensburger Str. 7 - 8  
84034 Landshut