












## Zeichenerklärung

- Verkehrsnetz**
-  Bahnstrecke
  -  Bundesstraße
  -  Staatsstraße
  -  Kreisstraße
- Verwaltung**
-  Gemeindegrenze
  -  Kreisgrenze
- Gebiete**
-  FFH-Gebiet
  -  Wohngebiet
  -  Mischgebiet
  -  Gewerbegebiet
  -  Sonstige Gebiete

**Dialogforum  
Ost-Süd-Umfahrung Landshut**

Anlage 1 zur Pressemitteilung  
 Maßstab: 1 : 25.000  
 Datum: 27. Juli 2022

**Staatliches Bauamt Landshut**

Innere Regensburger Str. 7 - 8  
 84034 Landshut