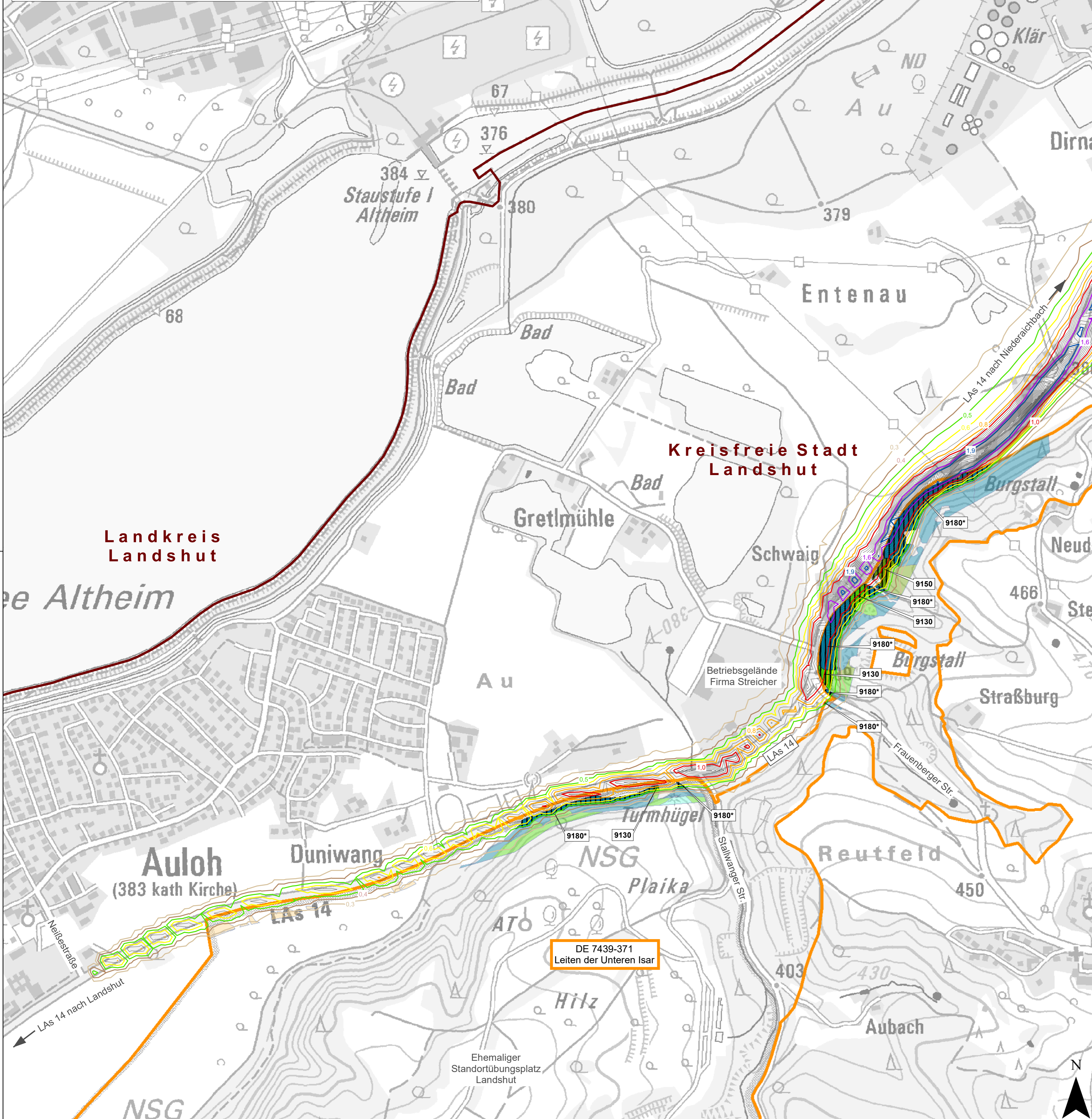


Beeinträchtigung der Erhaltungsziele durch zusätzliche Stickstoffdeposition



FFH-Verträglichkeitsprüfung für das Gebiet DE 7439-371 "Leiten der unteren Isar"

Auswirkungskarte Stickstoffdeposition

Legende

- Natura 2000-Gebiete**
- FFH-Gebiet DE 7439-371 "Leiten der unteren Isar"
 - LRT 6210, Naturnahe Kalktrockenrasen und deren Verbuchungsstadien
 - LRT 6510, Extensive Mähwiesen der planaren bis submontanen Stufe
 - LRT 9130, Waldmeister-Buchenwald
 - LRT 9150, Mitteleuropäischer Orchideen-Kalk-Buchenwald
 - LRT 9180*, *Schlucht- und Hangmischwälder

Wirkzonen des Vorhabens (B 15neu, Bauabschnitt I)

Linien gleichmäßiger Veränderung der Stickstoffdeposition entlang der LAs 14 mit einer zusätzlichen Belastung um mindestens 0,3 kg N/ha*a mit einer Abstufung von jeweils 0,1 kg N/ha*a

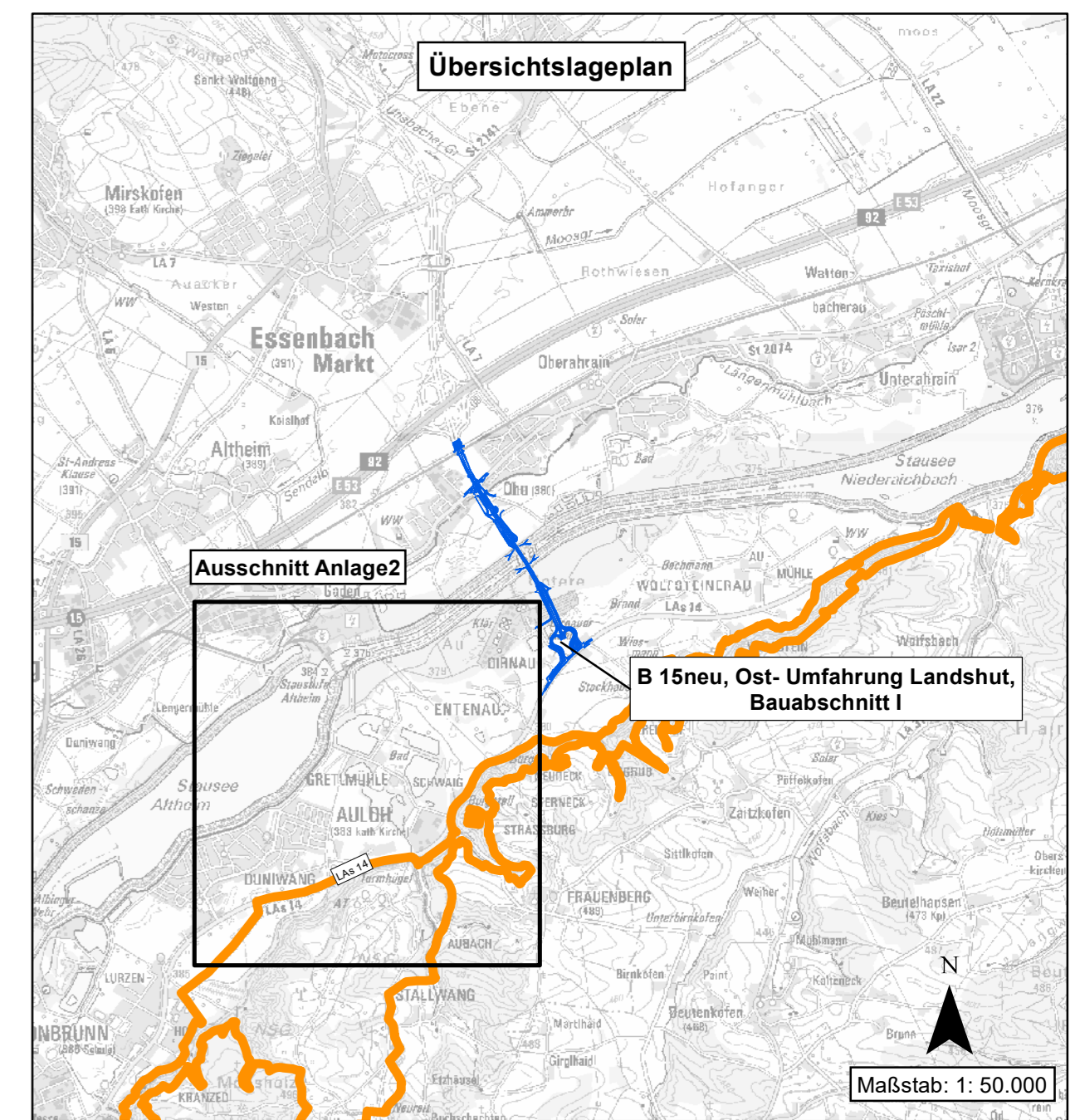
- Ausgewählte Linien gleichmäßiger Veränderung der Stickstoffdeposition entlang der LAs 14**
- Erhöhung um 0,3 kg N/ha*a („Abschneidekriterium“)
 - Erhöhung um 0,4 kg N/ha*a
 - Erhöhung um 0,5 kg N/ha*a
 - Erhöhung um 0,6 kg N/ha*a
 - Erhöhung um 0,8 kg N/ha*a
 - Erhöhung um 1,0 kg N/ha*a
 - Erhöhung um 1,6 kg N/ha*a
 - Erhöhung um 1,9 kg N/ha*a

Beeinträchtigung der Erhaltungsziele

Mittelbare Beeinträchtigungen von FFH-Wald-Lebensraumtypen durch zusätzliche Stickstoffdeposition von mehr als 0,6 kg N/ha*a (LRT 9130, LRT 9150) bzw. von mehr als 0,5 kg N/ha*a (LRT 9180*)

- LRT 9130, Waldmeister-Buchenwald
- LRT 9150, Mitteleuropäischer Orchideen-Kalk-Buchenwald
- LRT 9180*, Schlucht- und Hangmischwälder

Beeinträchtigungen von Arten nach Anhang II der FFH-RL und von charakteristischen Vogelarten treten nicht auf (siehe Text, Kap. 5.2)



© Bayerische Vermessungsverwaltung, Geobasisdaten
 (Darstellung der Flurkarte als Eigentumsnachweis nicht geeignet)
 © Bayerisches Landesamt für Umwelt, www.lfu.bayern.de

Bearbeitung:  Dr. H. M. Schober Landschaftsarchitekt Kammerhof 6 • 81534 Freising • Germany Tel. +49 (0) 89 32 31 • Fax +49 (0) 89 9 44 3 kontakt@schober.la.de • www.schober.la.de	bearbeitet	12/2019	TH
	gezeichnet	12/2019	BK
	geprüft	12/2019	AP
Projekt: 17036			


Staatliches Bauamt Landshut Innere Regensburger Str. 7 - 8 84034 Landshut Tel. (0871) 9254-001, Fax (0871) 9254-300, E-Mail: poststelle@bata.bayern.de		bearbeitet	12/2019	Graf
		gezeichnet	12/2019	Kuffer
		geprüft	12/2019	Kuffer
PSP Nr.: B219 ABB0035.00.E1.01		Projekt: B 15neu OU Landshut, BA I		

Nr.	Art der Änderung	Datum	Zeichen

Feststellungsentwurf

Straßenbauverwaltung Freistaat Bayern Staatliches Bauamt Landshut Straße / Abschn.-Nr. / Station: B 15n in Bau bis K LAs 14 / 120 / 5,575 PROJIS-Nr.: 09 00 99 19 30	Unterlage / Blatt-Nr.: 19.2 / Anlage 2 FFH-Verträglichkeitsprüfung für das Gebiet "Leiten der unteren Isar" (DE 7439-371) Auswirkungskarte Stickstoffdeposition Maßstab: 1 : 5000
---	---

**B 15neu Essenbach (A 92) - B 299
 Neubau der Ost-Umfahrung Landshut**
 Bauabschnitt I von Essenbach (A 92) bis Dirnau (LAs 14)
 Bau-km 48+110 bis 49+900

aufgestellt:
 Staatliches Bauamt Landshut

 Bayerischer Bauamtsleiter
 Landshut, den 10.01.2020